Compte-rendu de l'Assemblée Régionale

Partie Visite du Fort du Mont-Bart et Restaurant

Samedi 14 mars 2020

par le Groupe Régional Franche-Comté :

Nous étions finalement 27 participants de l'association des Ingénieurs INSA et de l'IESF FC :
19 pour les INSA :
BULLIARD Jean-Pierre et Elisabeth (organisateur) – CABURET Flora et Patrick - CORSO Jean et Marie-Jeanne – GAUDARD Thierry et Sylvie – GIRAUD Jean-Paul et Chantal – GIRAUDON Gilles – JARROUX Jean-Pierre – RESTLE Jean et Annick - SAETTEL Bernard - VERGES Paul et Sylvie – WALTER Jean-Paul et BERGER Claire.
8 pour IESF FC :
ARRIBEHAUTE Charles et Dominique – BULLIARD Gérard et Madeleine – DEYHIM Kamran et Bita – DRAVIGNEY Bernard et Martine -
8 Désistements : PELTIER Julien – BOURDEILLES Michel et Mireille – MAY Stéphanie – JARROUX Aline – LACHAMBRE Malika – FLEURY Annette – BOLARD Claude

Nous nous sommes retrouvés à 15h00 devant la Salle de Garde du Fort - 32 Rue du Mont Bart – 25550 Bavans. **Pour une visite de 2h30 du Fort, visite organisée par l'ASSOCIATION DU FORT DU MONT-BART. Notre guide fut le Président de l'Association, Patrick BAUDIER – Tél : 06 81 58 32 16.**
Pour les participants belfortains ce fort est à 30km de Belfort (à une demi-heure de route)

Plan d'accès :

Compte-tenu du coronavirus, nos retrouvailles se sont passées sans effusion mais dans la bonne humeur en ayant une pensée pour les absents (désistements en particulier).

LA SALLE DE GARDE DU FORT

Cette Salle de Garde dans laquelle se tiendra plus tard notre Assemblée Régionale, peut être louée pour des événements familiaux, professionnels.
Elle est chauffée et équipée d'une cuisine fonctionnelle, un écran fixe est disponible en salle.

Patrick BAUDIER nous retrace l'historique du Fort : Le Mont Bart abrite un fort du XIXe siècle. De ses 497 mètres d'altitude, il domine les vallées de la Lizaine et du Doubs.
Beaucoup de forts sont construits ou rénovés après la défaite de 1870. Avec la perte de l'Alsace et d'une partie de la Lorraine, la frontière s'est déplacée du Rhin aux Vosges. Craignant une nouvelle attaque de l'armée allemande, plus nombreuse et mieux équipée, la France confie au **Général Séré de Rivières** l'organisation d'une nouvelle ligne de défense. Les forts doivent permettre de canaliser les Allemands vers certains lieux stratégiques et les couper de leur ravitaillement pour compenser l'infériorité numérique de l'armée française. **Le fort du Mont Bart est construit dans cet esprit entre 1874 et 1879.**
Avec les forts voisins du Mont-Vaudois, du Lomont, Lachaux et la batterie des Roches, il constitue le Môle défensif du Lomont, un véritable rempart dont le croisement des feux assure une ultime ligne de résistance en direction de Besançon si les défenses de la Trouée de Belfort venaient à capituler.

Le Mont Bart domine l'ensemble du Pays de Montbéliard, bien qu'il soit très peu visible depuis la vallée. En effet, cette fortification semi-enterrée est recouverte de 3 à 6 mètres de terre, sur laquelle pousse une végétation basse. Ceci présente au XIXe s. un double avantage : les ennemis ignorent la localisation exacte du fort, tirent au hasard et gaspillent leurs munitions et la terre protège les murs de l'édifice.

Les fortifications du Mont-Bart sont cependant rapidement dépassées par les progrès de l'armement et nécessitent des aménagements jusqu'à la Première Guerre mondiale. Ainsi, une **poudrière caverne** est creusée pour conserver les réserves de poudre et les munitions à l'abri du feu ennemi, et certaines structures sont renforcées par du béton armé. Néanmoins, le Fort du Mont-Bart n'est déjà plus considéré comme stratégique selon un classement de 1889. Il conserve donc largement son architecture d'origine, contrairement à la plupart des forts Séré de Rivières.

Le fort reste en activité jusque dans les années 1950. Il constitue en effet un poste d'observation exceptionnel sur les environs. Aujourd'hui encore, avec ses belvédères aménagés, il offre un superbe point de vue sur la région.

A partir des années 1980, l'association du Fort du Mont-Bart entreprend des travaux de restauration. Depuis 2009, c'est Pays de Montbéliard Agglomération qui gère le site, en partenariat avec l'association du Fort du Mont-Bart. De nombreuses animations (concert, cabaret…) sont organisées par l'association tout au long de l'année (renseignements au 03 81 96 26 21).

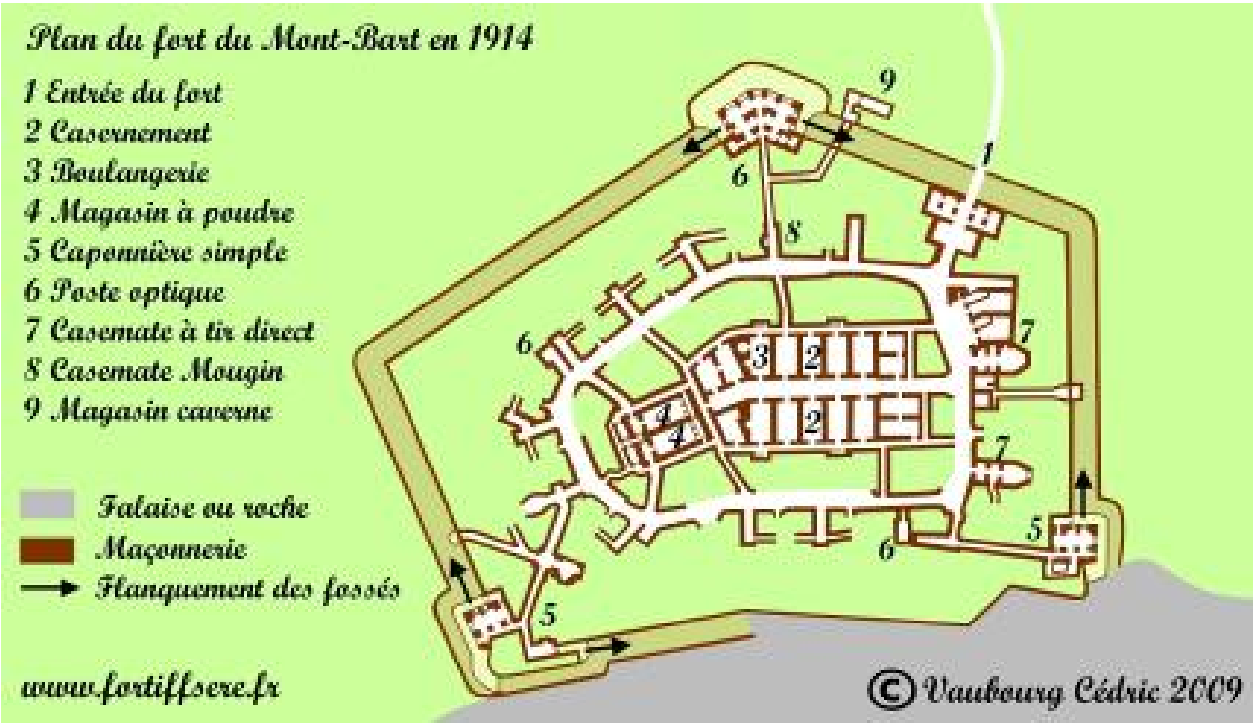

L’entrée de la Salle de Garde

Le groupe attentif aux explications de Patrick BAUDIER

Le **fort du Mont-Bart** dominant les vallées du Doubs et de l'Allan, l'intérêt stratégique était de surveiller les voies de communication menant à Besançon, ainsi que d'empêcher le contournement de la place de Belfort.

De construction de type fort à enveloppe de forme pentagonale, le fort est cerné de fossés défensifs. L'enveloppe, adossée à une paroi rocheuse constituant le front ouest, englobe la maison du gardien, un bâtiment pour les officiers, une petite batterie pour deux pièces (la batterie est) et un poste d'observation au nord (poste dit «du corbeau»).

Le casernement

Devant l'entrée principale du Fort : Patrick regrette le Pont Levis qui a été détruit

A l'emplacement du Pont-Levis

Attentifs aux explications de Patrick

Patrick nous fait découvrir la grande salle. Complètement rénovée par les bénévoles de l'Association, j'ai eu personnellement le plaisir, fin 2019, de participer à un spectacle de théâtre de boulevard donné par la troupe belfortaine « les Tréteaux 90 » et précédé du même repas (blanquette de veau) que nous aurons en fin de journée dans le restaurant de Karine.

Cette salle est l'ancienne cour intérieure du casernement, recouverte pendant la Première Guerre mondiale de rails de chemin de fer, de béton et de terre.

Une des chambrées : Dans ce fort, deux casernements se font face de part et d'autre d'une cour (appelée également « la rue »), ce qui donne en tout vingt-huit chambrées sur deux niveaux, où logent soldats et officiers.

Pendant la Première Guerre mondiale, afin de prévenir toute attaque aérienne, l'ancienne cour intérieure du casernement a été recouverte de rails de chemin de fer, d'une épaisseur de 160 cm de béton et de terre.

La boulangerie

Un **four à pain** de type Lespinasse au bois ou au charbon est présent. Il est toujours fonctionnel.

Patrick devant le Four à Pain

Régulièrement un boulanger local vient réaliser ses grosses miches de pain délicieuses (elles se conservent un mois sans rassir). Je conseille vivement aux personnes de la région de venir participer à cette fabrication de pain. Pour cette année les manifestations au calendrier sont :

Au programme 2020:

- 10 mai - Fête du pain à 14h.
- 04 juillet - Groupe musicale "Les Oudlers"
- 30 aout - Brocante sur esplanade du fort
- 20 septembre - Journée du Patrimoine avec vente de pain

Le magasin-caverne

En 1889, à la suite de la crise de l'obus-torpille, un magasin-caverne a été creusé. À part cela, le fort ne sera pas modernisé.



L'entrée **Le magasin-caverne** **À gauche : galerie** munie de sa voie de chemin de fer reliant la rue du rempart au magasin sous roc ; à droite : escalier d'accès au magasin sous roc.

La casemate Mougin

En 1882, le commandant Mougin (1841-1916) met au point son prototype de casemate cuirassée.

La casemate Mougin avec une maquette échelle 1:1 d'un canon de Bange de 155 mm long



Autre vue du canon

Les casemates à tir direct

Plusieurs casemates à tir direct sont installées dans le fort. Une casemate à tir direct est située du côté extérieur à la rue du rempart (contrairement à une casemate à tir indirect, qui est située du côté intérieur à la rue du rempart).

Les casemates à tir direct

Les magasins à poudre et à cartouches

Comme tous les magasins à poudre et à cartouches, ils sont éclairés par une à trois lampes à huile placées derrière une vitre de 2 cm d'épaisseur dans un créneau à lampe. Ces lampes sont accessibles via la chambre des lampes



Les deux magasins à poudre et la chambre des lampes

Les caponnières

La **caponnière** ou moineau, à son origine, est un élément de la fortification dont le rôle est de battre le fossé par flanquement. Ainsi les caponnières défendent chaque côté du fort.

Dans ce fort, se trouvent deux caponnières simples et une caponnière double. Malheureusement, les fossés du fort ont été comblés en 1960. De ce fait, il est quasiment impossible de voir l'extérieur depuis l'intérieur de la caponnière

Caponnières

Canon extérieur

Paysage du pays de Montbéliard

Sortie du canon de la casemate Mougin



Enfermés derrière une grille qui ne veut pas s'ouvrir

Vers la liberté

La caponnière nord

Les postes optiques

Ce fort pouvait communiquer avec plusieurs autres forts par signaux optiques. Pour cela, il dispose de deux postes optiques.

Le poste optique nord communique avec les forts du Mont-Vaudois, du Salbert, Lachaux, tandis que le poste optique sud communique avec la batterie des Roches, le fort du Lomont et le fort de Chailluz près de Besançon. Les signaux furent produits avec la lumière du soleil (avec un héliostat), ou en cas de mauvais temps, avec une lampe à acétylène. Les signaux optiques étaient codés en morse

Dans le poste optique nord

Dans le poste optique sud

Patrick nous conduit au sommet du Fort où un magnifique panorama à 360° nous attend.

Un aspect du panorama au-dessus du Fort

Nous en profitons pour faire deux photos du groupe.

Le groupe – photo 1

Le groupe – photo 2

En redescendant, Patrick nous montre l'une de ses œuvres qu'il restaure lui-même : une arcade en pierre dans un mur.

L'œuvre en cours de restauration par Patrick

A 17h30, l'ensemble des participants redescend dans la salle de garde où se **tiendra l'Assemblée Régionale INSA proprement dite** : voir fichier Power-Point séparé réalisé par notre Président Paul VERGES. Nous nous séparons de notre guide Patrick, que nous remercions vivement pour sa brillante prestation.
Pendant l'Assemblée, nous avons eu **une pensée pour notre amie INSA Karine JORIOT**, décédée trop tôt il y a exactement un an aujourd'hui. Karine, ta bonne humeur et ta joie de vivre nous manquent cruellement !

A 19h30 : tous les participants reprennent leur voiture pour rejoindre le restaurant et **dîner « Chez Karine»** - non loin du Fort, à 8km - 19 rue Bonne Fontaine – 25260 LOUGRES.
Gérante : Karine GUILLIER – Tél : 06 61 76 78 39

Menu : boissons comprises apéritif – vin – eau – café/thé pour 22€/personne tout compris :
Apéritif pour tous : Blanc cassis ou rosé griotte
Salade paysanne (salade verte, tomate, œuf, saucisse de Montbéliard, lardons, comté et croutons de pains)
Blanquette de veau et son riz
Plateau de fromage : comté, brie & munster
Dessert au choix : vacherin vanille framboise ou mousse au chocolat ou crème renversée au caramel ou tarte maison.
Café pour terminer le repas

Plusieurs participants ayant amené du gel hydro-alcoolique, chacun a pu se nettoyer vigoureusement les mains avant de démarrer le repas.
Tout le monde a apprécié ce bon repas servi par Karine et son associée. Nous avons pu déguster le bon pain en miches, le même que celui réalisé dans le Fort.
Au cours de la soirée, nous avons appris les dernières mesures contre la propagation du corona virus : l'obligation pour Karine et pour tous les restaurants et cafés de France de fermer à minuit. Nous souhaitons à Karine que cela n'affecte pas trop son chiffre d'affaires. Karine, maire du village se représentant, est une « battante » et saura faire face aux épreuves futures.
L'ambiance est excellente, le repas est copieux, il y a à manger et à boire à volonté. Merci Karine pour cette prestation reconnue par tous les participants.
Nous reprenons la route vers 22h00 ramenant de cette sortie INSA plein de souvenirs agréables. Même le soleil a fait partie de la fête. Merci à toutes et à tous, vous avez bien continué la tradition de nos sorties conviviales. Courage à chacun pour faire les gestes qu'il faut et éviter que le virus ne se propage.

Deux belles tablées « chez Karine »

<u>Données à conserver :</u>
Depuis Belfort pour atteindre le Fort du Mont-Bart : compter 30mn (30 kms)
Coût de la location de la salle de garde du Mont-Bart : 250 € pris en charge par l'Association
Menu à 22€ tout compris chez Karine GUILLIER à Lougres
Coût réel total : 35€ par personne
Site internet de l'Association du Mont-Bart : https://www.asso-mont-bart.fr/

Jean-Pierre BULLIARD, organisateur