Compte-rendu de la sortie «randonnée pédestre»

au Ballon d'Alsace

Samedi 27 janvier 2024

par le Groupe Régional Franche-Comté :

Nous étions finalement 9 participants de l'association des Ingénieurs INSA et de l'IESF FC :
7 pour les INSA et 2 pour IESF FC :

CORSO Jean	**Ly-CM70**
CORSO Marie-Jeanne	
JARROUX Jean-Pierre	**Ly-GE77**
KLINTZING Christian	**Ly-GE85**
KLINTZING Elisabeth	
SAETTEL Bernard	**Ly-EA69**
THOCKLER Pierre	**URIS AM ch 58**
THOCKLER Colette	
VERGES Paul	**Ly-GMC82**

Notre guide Eric WROBEL (qui nous guidait pour la 7ème fois) nous a retrouvés à 15h30 devant l'Auberge de la Chaumière au Sommet du Ballon – 5027 Route du Ballon d'Alsace, 90200 Lepuix **où nous avions laissé nos voitures**.

Eric a de nombreuses cordes à son arc :

- Il est gérant du Centre d'Accueil de la Jumenterie
- Il est guide de montagne et emmène les randonneurs dans les Vosges et dans le Jura
- Il organise des randonnées pédestres de découverte de France et aussi de la Corse insolite
- Il est pilote d'avion et organise aussi des sorties de « vol à voile »

Nous n'avons pu eu besoin de chausser les raquettes amenées Eric car l'enneigement était bien trop faible.
Le groupe prêt pour le départ sous un soleil radieux. Dû à l'heure tardive d'arrivée d'Eric, le parcours sera un peu raccourci…

Après une centaine de mètres, Eric nous arrête pour nous montrer les bornes implantées après la guerre de 1870 et qui délimitaient la France et L'Allemagne :

A noter que les bornes étaient adossées à un mur de pierre qu'on voit encore à certain endroit (ici en arrière-plan).
Pour les personnes intéressées par cette partie d'histoire, ci-joint le descriptif qu'on peut trouver dans les bois (au col du Sudel plus exactement).

Les Bornes

À partir de février 1871 de longues tractations ont lieu entre les négociateurs français et allemands. D'âpres discussions mènent finalement au tracé de la nouvelle frontière : la région belfortaine qui correspond à l'actuel département du Territoire de Belfort reste française en application du traité de Francfort du 10 mai 1871.

La frontière franco-allemande épouse alors la ligne de partage des eaux depuis le sommet du Ballon d'Alsace jusqu'à Lachapelle-sous-Rougemont.

La démarcation matérialisée par l'implantation de bornes dès 1873, dure plusieurs années. De la frontière luxembourgeoise jusqu'à la frontière suisse, 4056 bornes numérotées sont mises en place, complétées par des bornes intermédiaires non numérotées et de dimensions plus réduites.

Chaque borne est gravée de la lettre « F » (France) du côté français, de la lettre « D » (Deutschland) du côté allemand. Le numéro apparaît sur le côté nord des bornes, qui sont pour la plupart sciées dans le grès des Vosges, même s'il en existe en granit et en calcaire. Sur la borne, un trait appelé «guidon» indique la direction de la borne précédente et celle de la borne suivante.

Après la Première Guerre mondiale, beaucoup de bornes ont vu leur « D » disparaître à coups de marteau ou de burin, rares sont celles qui sont encore intactes, comme ici au Sudel. Celle que vous apercevez porte le numéro 3578.



Les joyeux Contrebandiers.

Entre 1871 et 1914, la frontière était surveillée jour et nuit des deux côtés par des douaniers qui avaient fort à faire, car la contrebande

Nous avons tout de même trouvé un peu de neige (au moins pour la photo) !

Durant la randonnée, Eric nous rappelle que la forêt du massif vosgien est en grande souffrance après les dernières années de sécheresse et que les essences épicéas, pins ou douglas importées dans nos régions pour améliorer la rentabilité de la forêt sèchent en grand nombre (le sapin originaire de la région et même le hêtre suivent la même tendance) :

Nous traversons la « frontière » entre la région Bourgogne Franche Comté et l'Alsace et nous revenons le long de la piste du Grand Langenberg pour admirer la vue magnifique sur les Alpes bernoises et la vierge du Wissgrut au premier plan:



Nous continuons notre route en direction des pistes de ski de la Gentiane et des Bruyères, seules pistes ouvertes et enneigées grâce aux canons à neige…..
L'impact du réchauffement climatique est assez flagrant.



Nous traversons la piste de ski de la petite Gentiane à plusieurs endroits, en faisant bien attention de ne pas rencontrer de skieur ! Puis nous revenons par la forêt côté location de ski / gendarmerie nationale.

Au retour, les plus courageux remontent le long de la grande Gentiane pour admirer le coucher de soleil sur le massif des Alpes pendant que le reste du groupe contourne la piste par le chemin raquette.



Nous terminons ainsi la randonnée vers 18h après environ 2.5 heures de marche vivifiante, facile (peu de dénivelé) entrecoupée de nombreux arrêts explicatifs et rejoignions la Chaumière.
Merci à Eric pour ses informations intéressantes.

Vers 19h, nous attaquons l'apéritif à l'Auberge de la Chaumière – E-mail : lachaumiere90@gmail.com
Où nous sommes reçus par **Delphine et Nicolas** –
Tél : 03 84 29 31 66

Nous avons regretté l'absence de nos musiciens et chanteur favoris, en particulier Jean-Pierre qui n'a pu se joindre à nous suite à des complications lors de sa dernière opération.

De même notre Président Paul avait dû laisser à la maison son épouse et présidente IESF due à une bronchite qui ne voulait pas la quitter.

Menu à 31€ (tout compris sauf le vin)
Apéritif : kir myrtille ou mure, bière artisanale locale
Fondue aux trois fromages accompagnée d'une assiette de charcuterie et salade verte
Tarte aux myrtilles
Eau et Café

Nous reprenons la route vers 22h00 ramenant de cette sortie INSA plein de souvenirs agréables. Merci à toutes et à tous, vous avez bien continué la tradition de nos sorties conviviales.

Données à conserver :
Depuis Belfort : compter 1h00 (32 kms)
Coût de la sortie guidée : 140 € pour l'ensemble du groupe
Menu à 31€ à « La Chaumière »

Coordonnées de notre guide Eric WROBEL :
Tél : 06 71 39 75 28 – E Mail : eric.wrobel696@orange.fr